DATI TECNICI FUNZIONALI

ALLEGATI DI RIFERIMENTO	
	DN400 (16") L=114.50 m
TRATTI DI CONDOTTA DA RIMUOVERE	
TRATTI DI CONDOTTA DA INERTIZZARE	
TRATTO CON ESTRAZIONE DELLA CONDOTTA DI LINEA ED INTASAMENTO DEL TUBO DI PROTEZIONE	
AREA DI PASSAGGIO	
STRADE DI ACCESSO PROVVISORIE ALLE AREE DI PASSAGGIO	
ALLARGAMENTI IN CORRISPONDENZA DI FIUMI/INFRASTRUTTURE ESISTENTI	A
PIAZZOLE PROVVISORIE PER I MATERIALI	
DISEGNI DI RIFERIMENTO	

CONFINI AMMINISTRATIVI

DATI CARATTERISTICI

PRESSIONE MASSIMA DI ESERCIZIO (MOP) **24** bar

DIAMETRO PREVALENTE = 550 (DN)

PLANIMETRIA 1:2000

DATI GENERALI

DN	400	SP	7.14/11.1	576.00 m
DN	550	SP	8.74/9.52	1339.00 m

LUNGHEZZA TOTALE IMPIANTO 1915.00 m.

CONFINI AMMINISTRATIVI

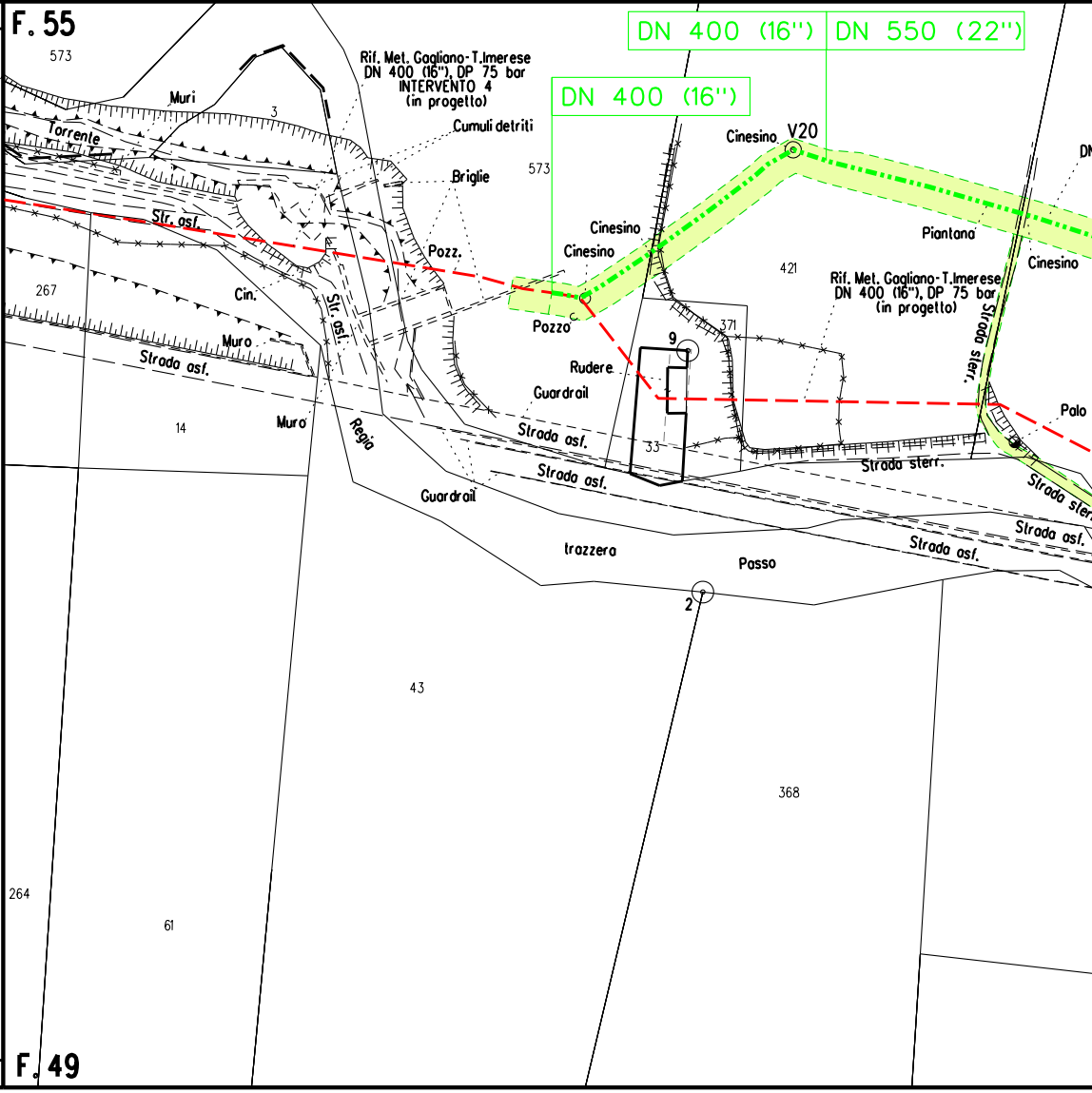
F. 55
573
Muri
3
Torrente
Rif. Met. Gagliano-T.Imerese
DN 400 (16"), DP 75 bar
INTERVENTO 4
(in progetto)
Cumuli detriti
Briglie
573
DN 400 (16")
DN 400 (16")
DN 550 (22")
Cinesino
V20
Str. asf.
Pozz.
Cinesino
Cinesino
Piantana
Cinesino
421
Rif. Met. Gagliano-T.Imerese
DN 400 (16"), DP 75 bar
(in progetto)
267
Cin.
Str. asf.
Pozzo
371
9
Muro
Strada asf.
Rudere
Guardrail
Strada sterr.
Palo
14
Muro
Regia
Strada asf.
33
Strada asf.
Strada sterr.
Strada sterr.
Guardrail
Strada asf.
Strada asf.
trazzera
Passo
2
43
368
264
61
F. 49

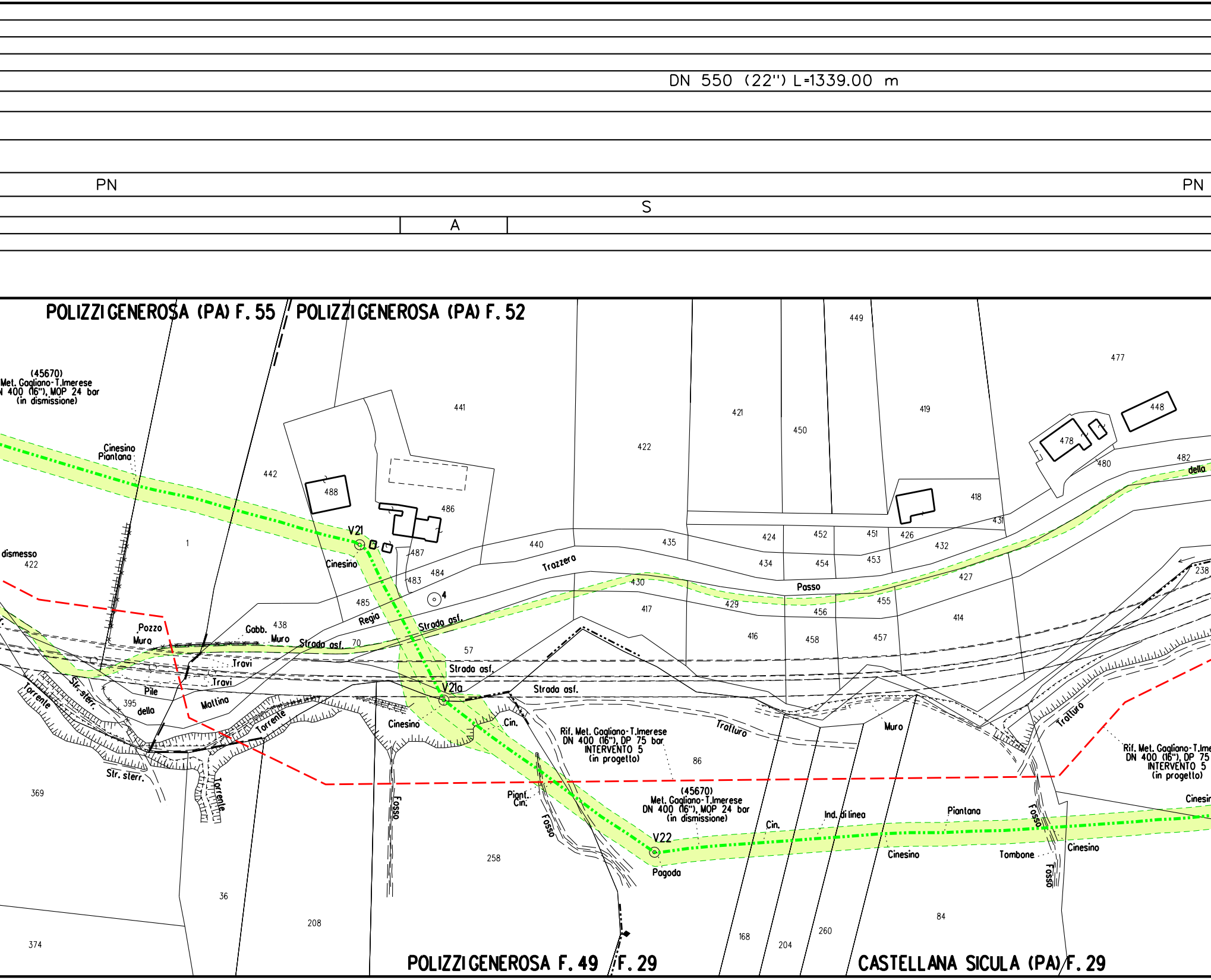
DN 550 (22") L=1339.00 m
PN
PN
S
A
POLIZZI GENEROSA (PA) F. 55
POLIZZI GENEROSA (PA) F. 52
(45670)
Met. Gagliano-T.Imerese
N 400 (16"), MOP 24 bar
(in dismissione)
Cinesino
Piantana
442
441
488
486
V21
Cinesino
487
483
484
485
4
440
Trazzera
Regia
Strada asf.
Strada asf.
435
422
421
450
449
419
477
478
480
448
482
della
418
431
424
452
451
426
432
434
454
453
427
238
430
Passo
429
455
456
417
416
458
457
414
1
dismesso
422
Pozzo
Muro
Gabb.
438
Muro
Strada asf.
70
57
Travi
Travi
Pile
della
Mattina
395
Torrente
Str. sterr.
Torrente
Str. sterr.
Torrente
Cinesino
V21a
Strada asf.
Strada asf.
Cin.
Tratturo
Muro
Tratturo
Rif. Met. Gagliano-T.Imerese
DN 400 (16"), DP 75 bar
INTERVENTO 5
(in progetto)
86
Rif. Met. Gagliano-T.Ime
DN 400 (16"), DP 75
INTERVENTO 5
(in progetto)
(45670)
Met. Gagliano-T.Imerese
DN 400 (16"), MOP 24 bar
(in dismissione)
Piant.
Cin.
Fosso
Fosso
V22
Pagoda
Cin.
Ind. di linea
Piantana
Cinesino
Tombone
Fosso
Cinesino
Fosso
Cinesin
369
36
374
208
258
168
204
260
84
POLIZZI GENEROSA F. 49
F. 29
CASTELLANA SICULA (PA) F. 29

ALLEGATO 1

DN400 (16") L=461.50 m

PN

S

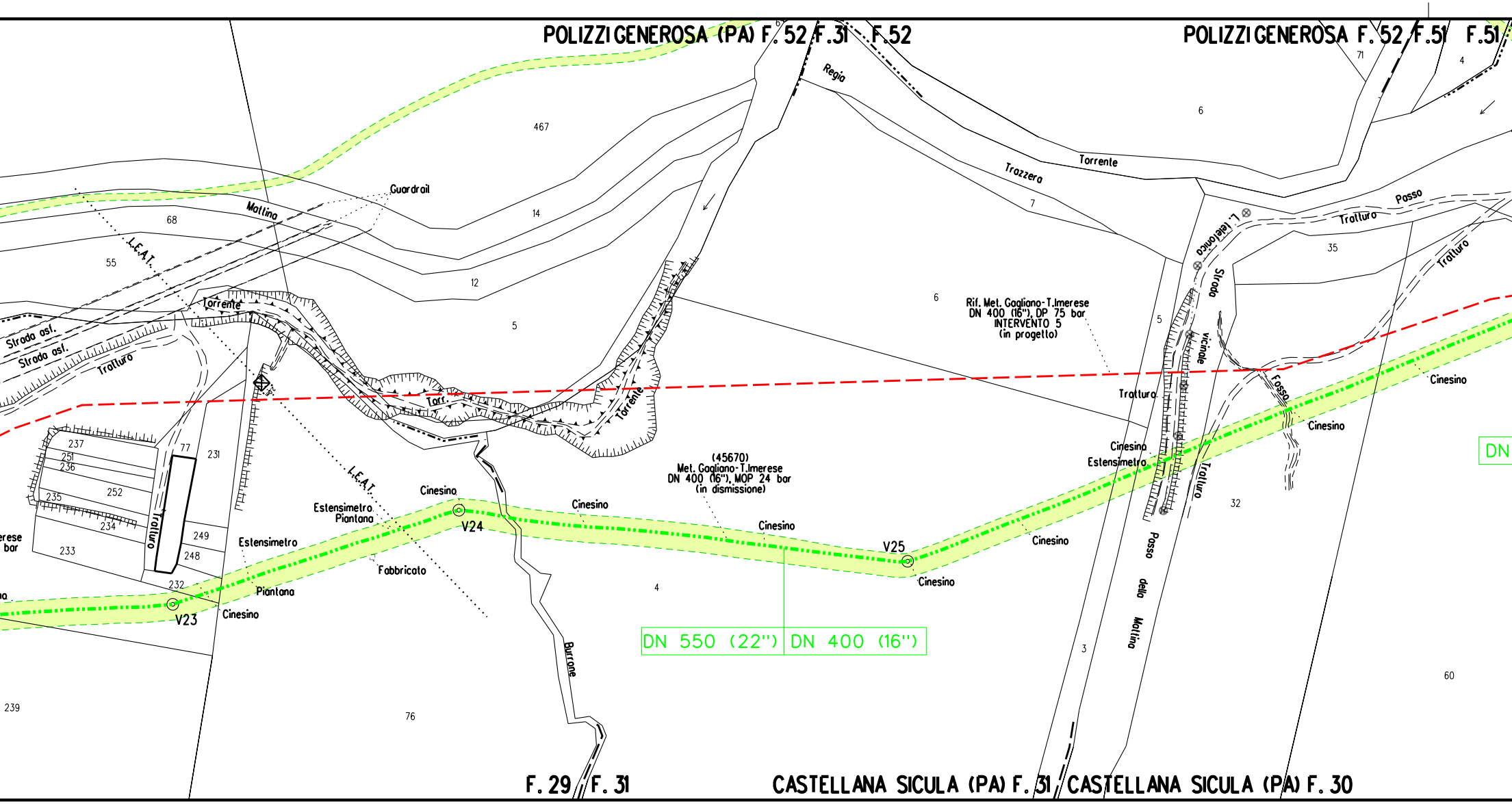
POLIZZIGENEROSA (PA) F. 52 F.31 F.52
POLIZZIGENEROSA F. 52 F.51 F.51
Regia
Torrente
Trazzera
Passo
Tratturo
L. telefonica
Strada vicinale
Guardrail
Mattina
L.E.A.T.
Torrente
Strada asf.
Strada asf.
Tratturo
Torr.
Torrente
Rif. Met. Gagliano-T.Imerese
DN 400 (16"), DP 75 bar
INTERVENTO 5
(in progetto)
Fosso
Cinesino
Estensimetro
(45670)
Met. Gagliano-T.Imerese
DN 400 (16"), MOP 24 bar
(in dismissione)
Estensimetro
Piantana
Fabbricato
Piantana
V23
V24
V25
DN 550 (22")
DN 400 (16")
DN
Burrone
Passo della Mattina
467
14
12
5
68
55
6
7
71
4
35
32
3
60
76
239
237
251
236
235
252
234
233
77
231
249
248
232
F. 29 F. 31
CASTELLANA SICULA (PA) F. 31 CASTELLANA SICULA (PA) F. 30

A

PN

S

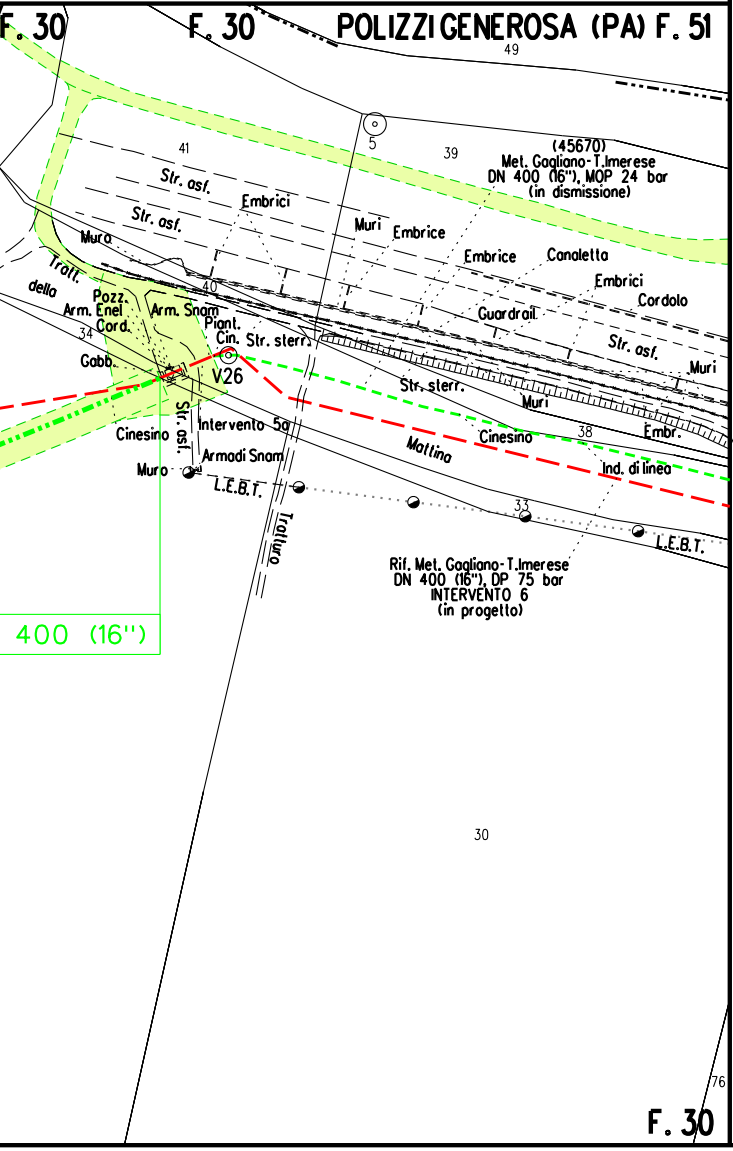
F. 30
F. 30
POLIZZI GENEROSA (PA) F. 51
49
5
41
39
(45670)
Met. Gagliano-T.Imerese
DN 400 (16"), MOP 24 bar
(in dismissione)
Str. asf.
Embrici
Str. asf.
Muri
Embrice
Muro
Embrice
Canaletta
Traff.
della
40
Embrici
Cordolo
Pozz.
Arm. Enel
Cord.
Arm. Snam
Guardrail
Piant.
Cin.
Str. sterr.
Str. asf.
34
Gabb.
V26
Muri
Str. sterr.
Muri
Str. asf.
Intervento 5a
Cinesino
38
Embr.
Cinesino
Mattina
Armadi Snam
Ind. di linea
Muro
L.E.B.T.
33
Tratturo
L.E.B.T.
Rif. Met. Gagliano-T.Imerese
DN 400 (16"), DP 75 bar
INTERVENTO 6
(in progetto)
400 (16")
30
76
F. 30

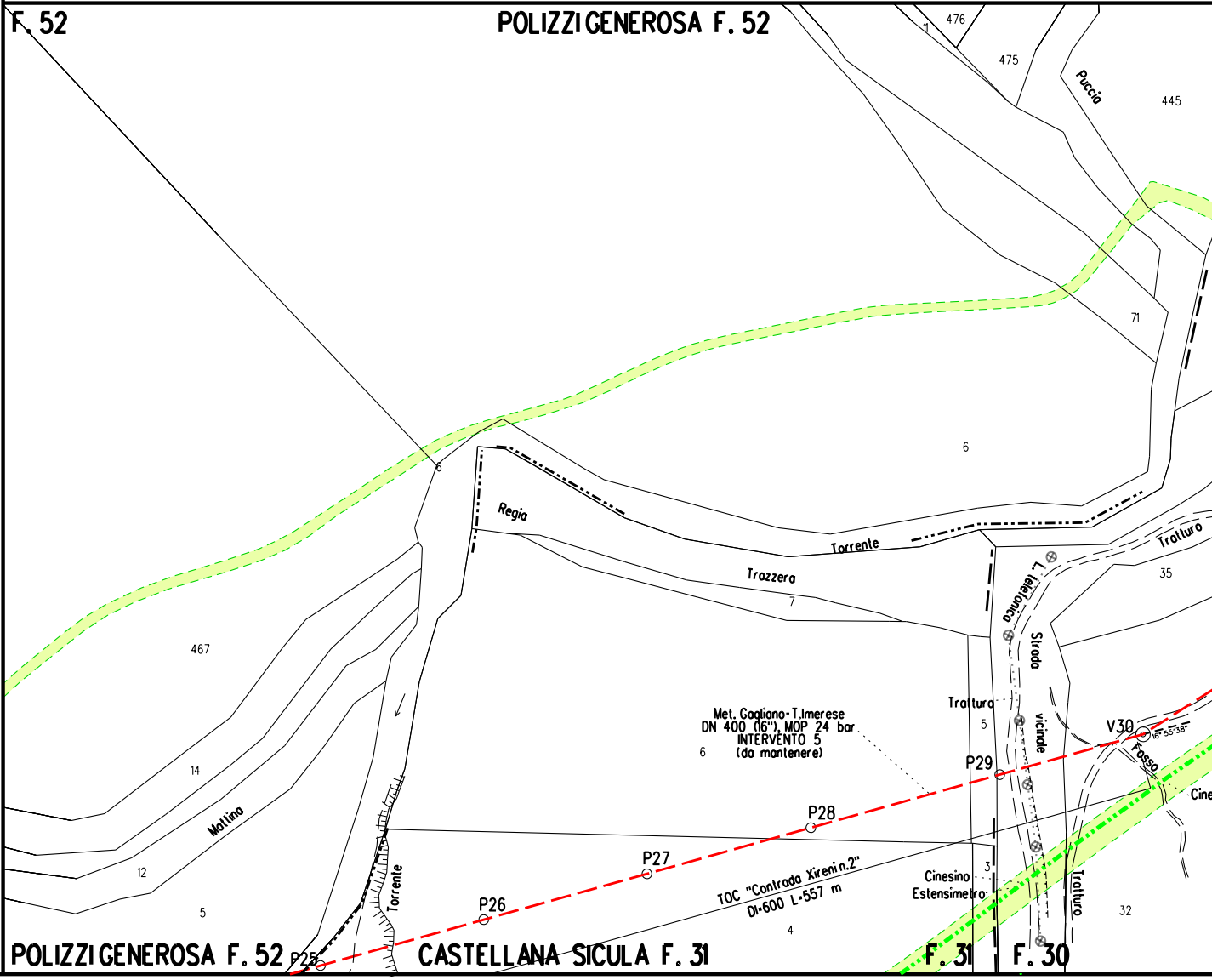
F. 52
POLIZZI GENEROSA F. 52
476
11
475
Puccia
445
71
6
Regia
Torrente
Tratturo
Trazzera
7
35
L. telefonica
Strada
vicinale
467
14
Mattina
12
5
Torrente
6
Tratturo
5
Met. Gagliano-T.Imerese
DN 400 (16"), MOP 24 bar
INTERVENTO 5
(da mantenere)
V30
16° 55' 38"
Fosso
P29
P28
P27
P26
P25
TOC "Contrada Xireni n.2"
DI=600 L=557 m
Cinesino
Estensimetro
3
Cine
Tratturo
32
4
POLIZZI GENEROSA F. 52
CASTELLANA SICULA F. 31
F. 31
F. 30

ALLEGATO 1

A

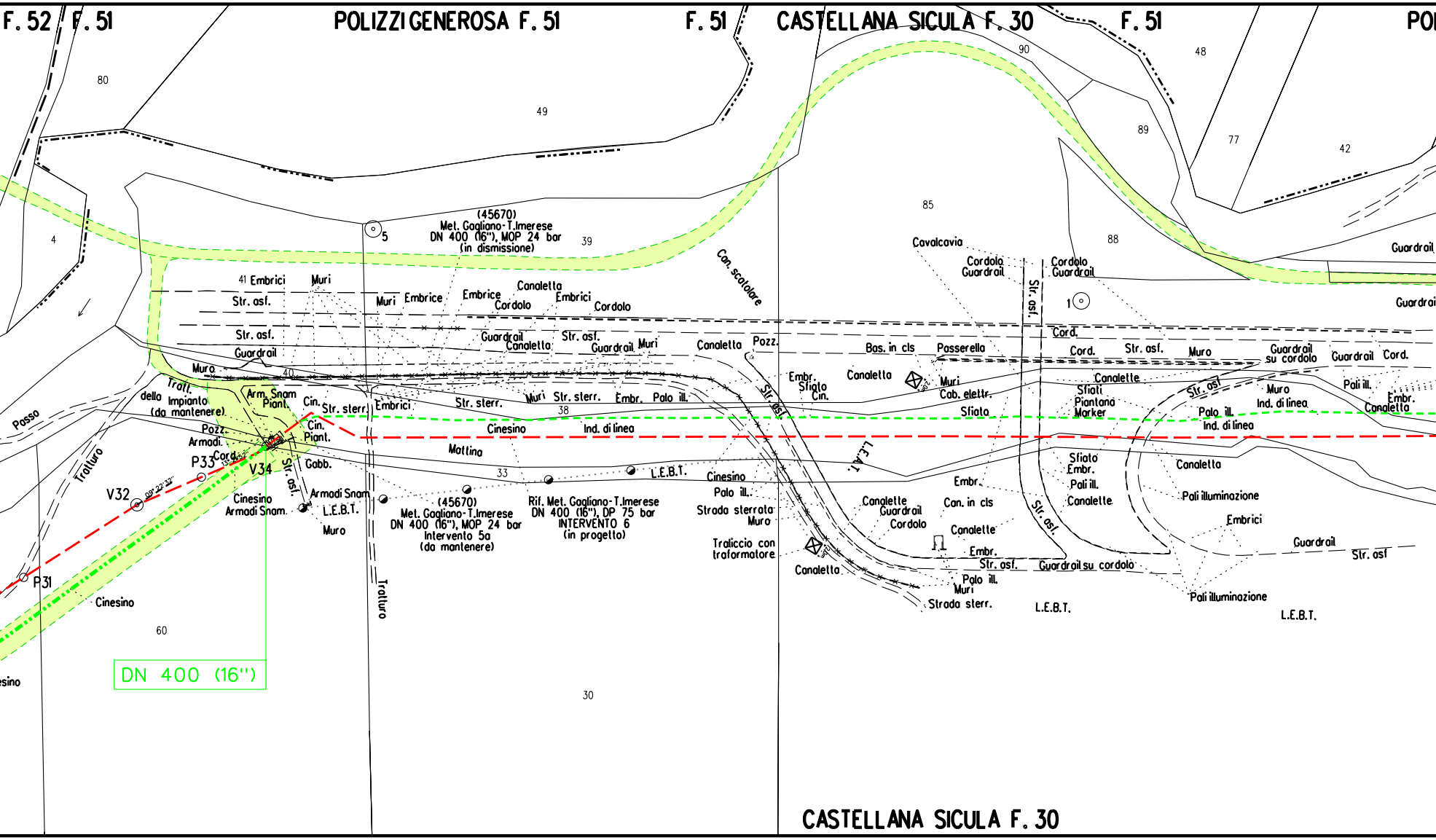
F. 52
F. 51
POLIZZI GENEROSA F. 51
F. 51
CASTELLANA SICULA F. 30
F. 51
POL
80
49
90
48
89
77
42
4
85
88
39
5
1
(45670)
Met. Gagliano-T.Imerese
DN 400 (16"), MOP 24 bar
(in dismissione)
Can. scolatore
Cavalcavia
Cordolo
Guardrail
Cordolo
Guardrail
Str. asf.
41 Embrici
Muri
Muri
Embrice
Embrice
Canaletta
Cordolo
Embrici
Cordolo
Str. asf.
Str. asf.
Guardrail
Guardrail
Canaletta
Str. asf.
Guardrail
Muri
Canaletta
Pozz.
Bas. in cls
Passerella
Cord.
Cord.
Str. asf.
Muro
Guardrail su cordolo
Guardrail
Cord.
Guardrail
Guardrail
Muro
40
Tratt.
della Impianto (da mantenere)
Arm. Snam
Piant.
Cin.
Str. sterr.
Embrici
Str. sterr.
Muri
Str. sterr.
Embr.
Palo ill.
Str. asf.
Embr.
Sfiato
Cin.
Canaletta
Muri
Cab. elettr.
Sfiato
Canalette
Sfiati
Piantana
Marker
Str. asf.
Muro
Ind. di linea
Pali ill.
Embr.
Canaletta
Palo ill.
Ind. di linea
Passo
Tratturo
Pozz.
Armadi.
Cin.
Piant.
38
Cinesino
Ind. di linea
Mattina
L.E.A.T.
P33
Cord.
V34
Str. asf.
Gabb.
33
L.E.B.T.
Cinesino
Palo ill.
Strada sterrata
Muro
Traliccio con trasformatore
Canaletta
Sfiato
Embr.
Pali ill.
Canalette
Canaletta
Pali illuminazione
Embrici
Guardrail
Str. asf
V32
Cinesino
Armadi Snam.
Armadi Snam
L.E.B.T.
Muro
(45670)
Met. Gagliano-T.Imerese
DN 400 (16"), MOP 24 bar
Intervento 5a
(da mantenere)
Rif. Met. Gagliano-T.Imerese
DN 400 (16"), DP 75 bar
INTERVENTO 6
(in progetto)
Embr.
Can. in cls
Canalette
Guardrail
Cordolo
Canalette
Embr.
Str. asf.
Guardrail su cordolo
Palo ill.
Muri
Strada sterr.
L.E.B.T.
Pali illuminazione
L.E.B.T.
Str. asf.
P31
Cinesino
60
esino
Tratturo
DN 400 (16")
30
CASTELLANA SICULA F. 30

S

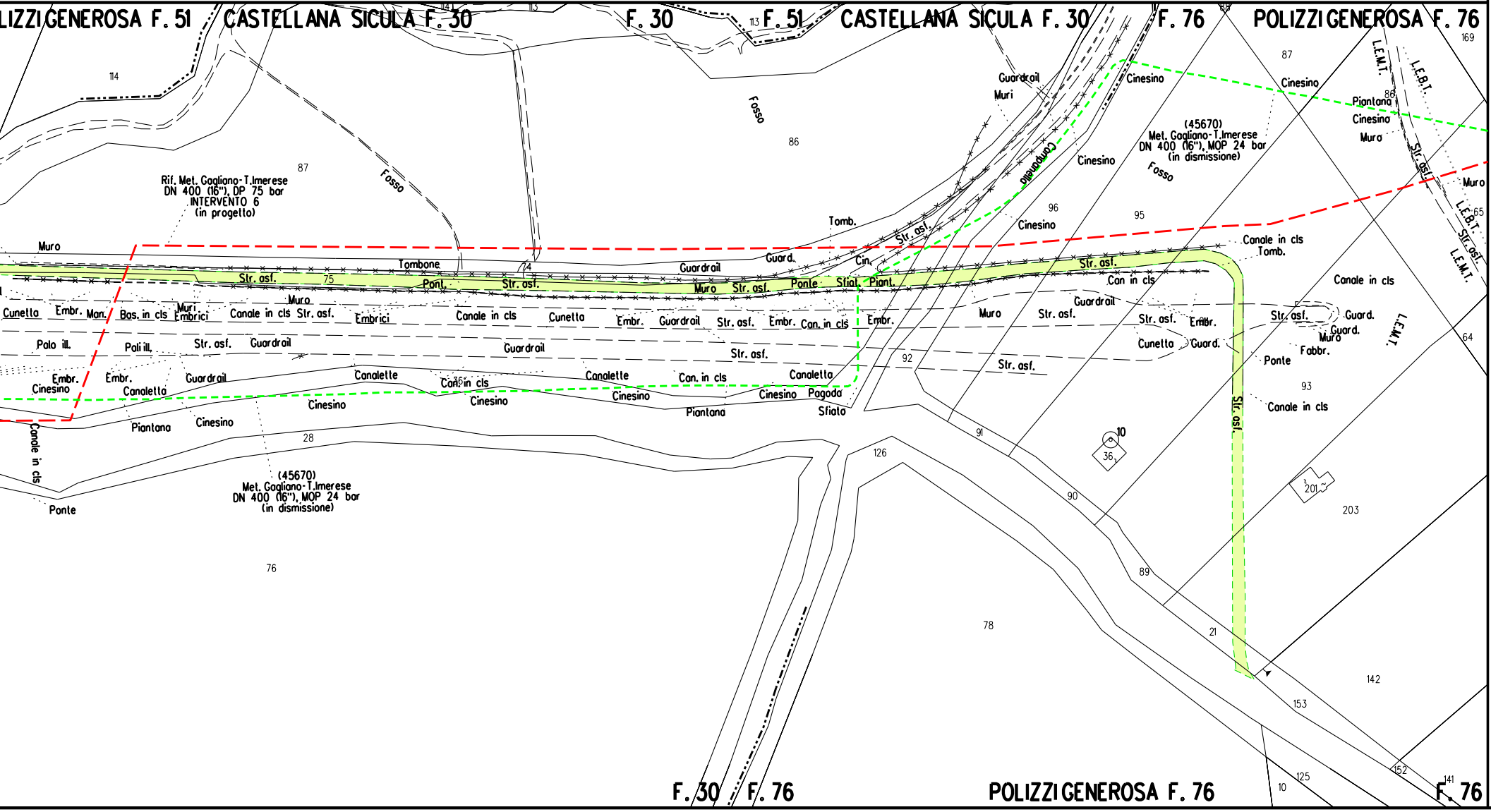

LIZZIGENEROSA F. 51
CASTELLANA SICULA F. 30
F. 30
F. 51
CASTELLANA SICULA F. 30
F. 76
POLIZZIGENEROSA F. 76
Rif. Met. Gagliano-T.Imerese
DN 400 (16"), DP 75 bar
INTERVENTO 6
(in progetto)
(45670)
Met. Gagliano-T.Imerese
DN 400 (16"), MOP 24 bar
(in dismissione)
(45670)
Met. Gagliano-T.Imerese
DN 400 (16"), MOP 24 bar
(in dismissione)
Fosso
Fosso
Fosso
Campanella
Str. asf.
Muro
Tombone
Pont.
Guardrail
Guard.
Tomb.
Cin.
Ponte
Sfiat.
Piant.
Cunetta
Embr.
Man.
Bas. in cls
Muri
Embrici
Canale in cls
Palo ill.
Pali ill.
Cinesino
Canaletta
Canalette
Piantana
Pagoda
Sfiato
Con. in cls
Can. in cls
Cinesino
Muri
Canale in cls
Canale in cls
Tomb.
L.E.M.T.
L.E.B.T.
Fabbr.
Ponte
Canale in cls
Str. asf.
Ponte
114
87
86
96
95
87
86
169
65
64
75
74
92
91
90
89
21
153
142
203
201
36
10
126
78
76
28
125
10
152
141
F. 30
F. 76
POLIZZIGENEROSA F. 76
F. 76

LEGENDA

LEGENDA AREA DI OCCUPAZIONE LAVORI

🟩	Area di Occupazione Lavori
-··-··-	Metanodotto da dismettere
— — —	Metanodotti in progetto
-·-·-·	Metanodotti in esercizio
- - - -	Met. da dismettere in altre opere
-··-··-	Sottoservizi esistenti
▭	Condotta da dismettere in tubo di protezione
▤	Condotta da dismettere in cunicolo
▭	Impianto da dismettere

SIMBOLOGIE AREA DI PASSAGGIO

PN area di passaggio normale
PR area di passaggio ristretta
PNI area di passaggio normale invertita
PRI area di passaggio ristretta invertita
PS area di passaggio speciale
A allargamento
P piazzola di stoccaggio
S strada di accesso provvisoria

NOTA: nei tratti in cui e' indicata la Pista Speciale (PS), l'area di passaggio avra' una larghezza variabile in funzione dell'effettiva morfologia dei luoghi e dell'eventuale presenza di ostacoli. La pista Speciale avra', quindi, dimensioni diverse da quella normale e da quella ristretta.

NOTE:

1. In corrispondenza di parallelismi e/o interferenze dell'area di passaggio con linee elettriche aeree, l'appaltatore dovra' procedere all'esatta determinazione dell'altezza dei conduttori e del loro voltaggio in modo da poter adottare i necessari provvedimenti di sicurezza propedeutici alla esecuzione dei lavori di costruzione.
2. L'appaltatore dovra' procedere all'esatto accertamento di cavi, tubazioni e fogne interrate interferenti con la linea, mediante scavi a mano.
3. Dove non diversamente indicato in fincatura, l'intervento di dismissione previsto sara' la rimozione del metanodotto
4. L'esatta ubicazione della condotta esistente da rimuovere e dei tubi di protezione dovra' essere verificata durante la fase esecutiva.

Il presente disegno e' di proprieta' aziendale - La societa' tutelera' i propri diritti a termine di legge.

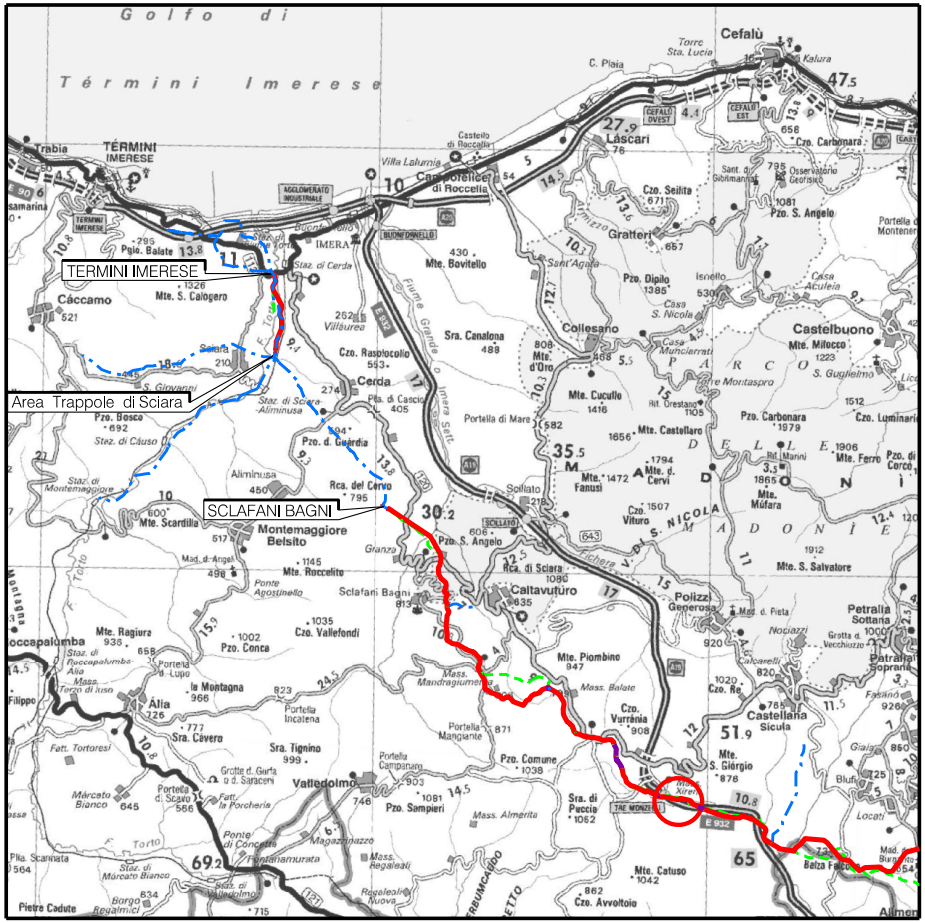
Golfo di Termini Imerese
TERMINI IMERESE
Area Trappole di Sciara
SCLAFANI BAGNI
Cefalù
Caccamo
Cerda
Collesano
Castelbuono
Polizzi Generosa
Castellana Sicula
Petralia Sottana
Alia
Valledolmo

COROGRAFIA **SCALA 1:** 250.000

Nei Comuni di Polizzi Generosa e Castellana Sicula

Dott. Ing. PAOLO ZANNIER

00	15/12/2020	EMISSIONE	AGUZZI	DI RUSCIO	PEDINI
Rev.	Data	Descrizione	Disegn.	Contr.	Approv.

Proprietario snam

Progettista Enereco

Disegno PL-305-012

Metanodotto Gagliano – T. Imerese
DN vari, MOP 24 bar
Rimozione Condotta Esistente
TRATTO 5

Revisione 00
Comm. NR/19188/R-L01
Cod.tec. 9113359

PLANIMETRIA CATASTALE CON AREA OCCUPAZIONE LAVORI

Scala 1:2000

N. Rif. 03858–PPL–DW–305–0012 – FILE NAME: PL–305–012_00